

# SMLOUVA O VÝPŮJČCE

uzavřená podle § 2193 a násl. zákona č. 89/2012 Sb., občanský zákoník, mezi těmito účastníky:

**Město Polná, zastoupené Starostou Jindřichem Skočdopole**  
**588 13 Polná, Husovo náměstí 39**  
na straně půjčitele

a

**Krajská správa a údržba silnic Vysočiny, příspěvková organizace,**  
**se sídlem Kosovská 16, 586 01 Jihlava, IČ: 000 90 450, DIČ: CZ 00090450,**  
**zastoupená ředitelem Ing. Radovanem Necidem**  
ve věcech technických referentem IÚ Jihlava Kamilou Pokornou, tel. 735 197 892  
ve věcech majetkových referentem majetkové správy Bc. Leopoldem Kačenkou, tel. 734 645 062  
na straně vypůjčitele

## Článek I.

Půjčitel je výhradním vlastníkem pozemků par. č. **1057/18** – ostatní plocha o výměře 20 m<sup>2</sup> a par. č. **1057/16** – ostatní plocha o výměře 265 m<sup>2</sup> **v k.ú. Nové Dvory u Kamenné** a obci Polná. Výše uvedené pozemky vede Katastrální úřad pro Vysočinu, Katastrální pracoviště Jihlava **listu vlastnictví č. 10001** pro uvedené k. ú. a obec.

Vypůjčitel je investorem stavby „**III/34817 Kamenná – most ev. č. 34817-2**“. Ze záborového elaborátu vyplývá potřeba dočasných záborů částí výše uvedených pozemků o celkové výměře 94 m<sup>2</sup>.  
Tyto budou sloužit k realizaci výše uvedené stavby.

## Článek II.

Půjčitel touto smlouvou půjčuje vypůjčiteli dle přiloženého záborového elaborátu, části pozemků uvedených v článku I., tj. části pozemku par. č. **1057/18** – ostatní plocha a to 2 m<sup>2</sup> a par. č. **1057/16** – ostatní plocha a to 92 m<sup>2</sup> v katastrálním území Nové Dvory u Kamenné a obci Polná za účelem realizace výše uvedené stavby.  
Vypůjčitel se zavazuje, že vypůjčené části pozemků bude užívat pouze ke stanoveným účelům. Dále se zavazuje, že bude pozemky maximálně šetřit a počínat si v souladu s předpisy na ochranu životního prostředí.

## Článek III.

Smlouva o výpůjčce se uzavírá na dobu určitou, a to na dobu 8 měsíců počínaje dnem předání staveniště zhotoviteli stavby „**III/34817 Kamenná – most ev. č. 34817-2**“ Krajskou správou a údržbou silnic Vysočiny, příspěvkovou organizací. Předpokládaný termín zahájení stavby je plánován na II. čtvrtletí 2023 (předpoklad). V případě potřeby užívání pozemků i po této lhůtě, zavazuje se půjčitel smlouvu prodloužit písemným dodatkem smlouvy.  
Smluvní strany se zavazují, že před uplynutím této lhůty smlouvu nevypoví, ani od ní jednostranně neodstoupí.

Půjčitel prohlašuje, že části pozemků uvedených v čl. II. jsou ve stavu způsobilém k účelu výpůjčky, tj. za účelem realizace stavby „III/34817 Kamenná – most ev. č. 34817-2“.

Vypůjčitel prohlašuje, že se se stavem vypůjčených pozemků seznámil.

Vypůjčitel se zavazuje, že po skončení smlouvy o výpůjčce uvede části pozemků par. č. **1057/18** – ostatní plocha a to 2 m<sup>2</sup> a par. č. **1057/16** – ostatní plocha a to 92 m<sup>2</sup> v katastrálním území Nové Dvory u Kamenné a obci Polná, vypůjčené za účelem realizace výše uvedené stavby do původního stavu.

Půjčitel souhlasí, v případě, že dojde k převodu investorství z Krajské zprávy a údržby silnic Vysočiny, p. o. na Kraj Vysočina, s převodem práv a povinností vyplývajících z této smlouvy na Kraj Vysočina.

#### Článek IV.

Krajská správa a údržba silnic Vysočiny, příspěvková organizace, se zavazuje, že po realizaci stavby provede její geometrické zaměření a zabezpečí prostřednictvím odboru majetkového Krajského úřadu Kraje Vysočina, majetkoprávní vypořádání, včetně uhrazení příslušných poplatků.

#### Článek V.

Skutečnosti ve smlouvě blíže neupravené se řídí příslušnými ustanoveními občanského zákoníku.

Tato smlouva je vyhotovena ve třech výtiscích, z nichž jeden je určen pro půjčitele a dva pro vypůjčitele.

Tato smlouva nabývá platnosti a účinnosti dnem podpisu smlouvy oběma smluvními stranami.

Smluvní strany po přečtení smlouvy souhlasí s jejím obsahem, prohlašují, že smlouva je sepsána na základě jejich svobodné a vážné vůle, nikoli v tísní a za nápadně nevýhodných podmínek. Na důkaz toho připojují své podpisy.

Přílohy:

- 1 Záborový elaborát
- 2 Situační výkres

V Polné dne 18.3.2022

.....  
za půjčitele  
**Jindřich Skočdopole**  
starosta obce










V Jihlavě dne 27.5.2022

.....  
za vypůjčitele  
**Ing. Radovan Necid**  
ředitel organizace

Krajská správa a údržba  
silnic Vysočiny  
příspěvková organizace  
Kosovská 1122/16, 586 01 Jihlava  
IČO: 00090450, tel.: 567 117 111

Souřadnicový systém S-JTSK, Výškový systém B.p.v

Název stavby:			
III/34817 KAMENNÁ - MOST EV. Č. 34817-2			
Objednatel:			
	Krajská správa a údržba silnic Vysočiny, příspěvková organizace Kosovská 1122/16, 586 01 Jihlava		
Zhotovitel dokumentace:		Hlavní inženýr projektu:	
	M4 Road Design s.r.o. Koželužská 2246/5, 180 00 Praha 8 Datová schránka: v2rbcjz E-mail: info@m4roaddesign.cz	 Ing. DAVID MALINA	
		Vedoucí projektant:	
		 Ing. DAVID MALINA	
Vypracoval:	Zodpovědný projektant:	Zkontroloval:	
 Ing. ANETA PINKASOVÁ	 Ing. DAVID MALINA	 Ing. ROSTISLAV JEŽEK	
Část / SO:		Čís. zakázky: 21_044	Čís. paré:
F.1 SO 201 - MOST EV. Č. 34817-2		Stupeň PD: DUSP	
		Datum: 01/2022	
Název přílohy:		Měřítko: -	Čís. přílohy:
SEZNAM POZEMKŮ DOTČENÝCH A SOUSEDNÍCH		Formát: A4	
			1

## Seznam nemovitostí a jejich částí dotčených projektovaným záměrem

kraj:

Vysočina

obec: Kamenná u Jihlavy

katastrální území: Kamenná u Jihlavy [662747], Nové Dvory u Kamenné [662755]

stávající stav - údaje dle katastru nemovitostí					trvalý		dočasný		věcné břemeno mimo trvalý zábor SO460		věcné břemeno mimo trvalý zábor SO470		věcné břemeno v trvalém záboru SO460		věcné břemeno v trvalém záboru SO470		Jméno (název), adresa (sídlo) vlastník
parcelní č. dle KN	výměra m <sup>2</sup>	druh pozemku	využití pozemku	způsob ochrany	LV	m <sup>2</sup>	m <sup>2</sup>	podíl									
1174	595	Ostatní plocha	Silnice	Nejsou evidovány žádné způsoby ochrany.	43	37	30		1	1	-	1		Kraj Vysočina, Žižkova 1882/57, 58601 Jihlava			
1057/18	20	Ostatní plocha	Ostatní komunikace	Nejsou evidovány žádné způsoby ochrany.	10001	18	2		-	-	-	-		Město Polná, Husovo náměstí 39, 58813 Polná			
1167	1 130	Ostatní plocha	Silnice	Nejsou evidovány žádné způsoby ochrany.	159	14	311		1	1	-	-		Kraj Vysočina, Žižkova 1882/57, 58601 Jihlava			
71/1	847	Ostatní plocha	Manipulační plocha	Nejsou evidovány žádné způsoby ochrany.	116	4	61		7	14	-	-		Raus Luboš, č. p. 19, 58813 Kamenná Rausová Miluše, č. p. 19, 58813 Kamenná			
71/3	191	Zahrada	-	Zemědělský půdní fond	116	12	37		5	8	1	3		Raus Luboš, č. p. 19, 58813 Kamenná Rausová Miluše, č. p. 19, 58813 Kamenná			
1057/16	265	Ostatní plocha	Ostatní komunikace	Nejsou evidovány žádné způsoby ochrany.	10001	-	92		-	-	-	-		Město Polná, Husovo náměstí 39, 58813 Polná			
1057/8	847	Ostatní plocha	Dráha	Nejsou evidovány žádné způsoby ochrany.	77	-	93		-	-	-	-		Česká republika (právo hospodařit s majetkem: Správa železnic, státní organizace, Dílžďená 1003/7, Nové Město, 11000 Praha 1)			
1228/2	2 412	Vodní plocha	Koryto vodního toku přirozené nebo upravené	Nejsou evidovány žádné způsoby ochrany.	112	75	127		2	3	-	-		Povodí Vltavy, státní podnik, Holečkova 3178/8, Smíchov, 15000 Praha 5			
1161/2	2 611	Vodní plocha	Koryto vodního toku přirozené nebo upravené	Nejsou evidovány žádné způsoby ochrany.	117	88	143		2	4	-	-		Povodí Vltavy, státní podnik, Holečkova 3178/8, Smíchov, 15000 Praha 5			
1048	231	Trvalý travní porost	-	Zemědělský půdní fond	176	-	42		5	10	-	-		Strnad Jaromír, č. p. 48, 58813 Ždírec			

